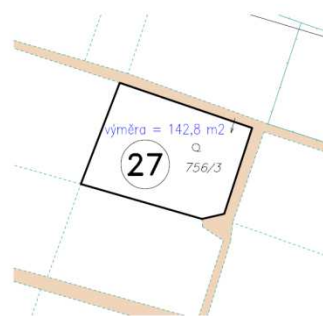
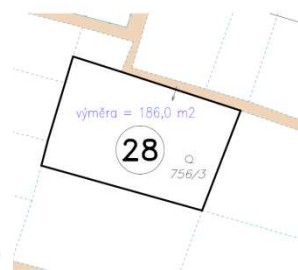
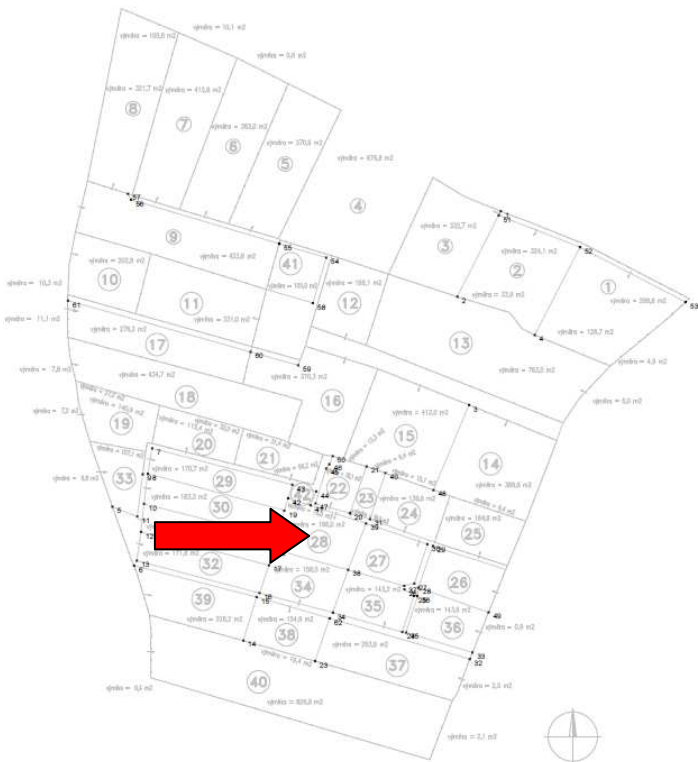


Situace pozemku č. 27 část p.p.č. 756/3 k. ú. Skalná – výměra 142,8 m² (zaokrouhleně 143 m²)



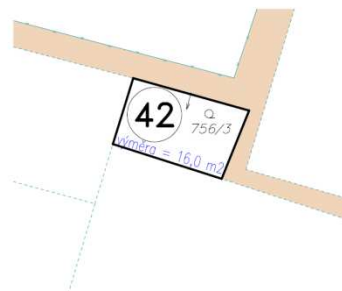
27 Celková výměra = 143 m²

Situace pozemku č. 28 část p.p.č. 756/3 k. ú. Skalná – výměra 186 m²



28 Celková výměra = 186 m²

Situace pozemku č. 42 část p.p.č. 756/3 k. ú. Skalná – výměra 16 m²



42 Celková výměra = 16 m²



Město Skalná

Městský úřad Skalná – odbor investic

Skalná, 16. 11. 2015

město Skalná zveřejňuje podle § 39 odst. 1 zákona č. 128/2000 Sb, o obcích, ve znění pozdějších předpisů, **záměr pronajmout**

- část p. p. č. 756/3 v k. ú. Skalná, o výměře 142,8 m² (č.27)

(viz situace) za cenu 2 Kč /m²/rok na dobu neurčitou s možností výpovědi k 1. 10. s 3 měsíční výpovědní lhůtou za účelem zřízení zahrady.

Tento záměr byl schválen Radou města Skalná na jejím jednání dne 5. 11. 2015, usnesením č. **RM 13/18/2015 a**).

- část p. p. č. 756/3 v k. ú. Skalná, o výměře 186 m² (č.28)

(viz situace) za cenu 2 Kč /m²/rok na dobu neurčitou s možností výpovědi k 1. 10. s 3 měsíční výpovědní lhůtou za účelem zřízení zahrady.

Tento záměr byl schválen Radou města Skalná na jejím jednání dne 5. 11. 2015, usnesením č. **RM 13/18/2015 b**).

- část p. p. č. 756/3 v k. ú. Skalná, o výměře 16 m² (č. 42)

(viz situace) za cenu 2 Kč /m²/rok na dobu neurčitou s možností výpovědi k 1. 10. s 3 měsíční výpovědní lhůtou za účelem zřízení zahrady.

Tento záměr byl schválen Radou města Skalná na jejím jednání dne 5. 11. 2015, usnesením č. **RM 13/18/2015 c**).

Pozemkové parcely jsou zapsány na listu vlastnictví č. 1 u Katastrálního úřadu pro Karlovarský kraj, Katastrální pracoviště Cheb.

MĚSTO SKALNÁ

Sportovní 9

351 36 Skalná

Ing. Jana Jirínová

referent odboru správy majetku a investic

Vyvěšeno na úřední desce dne:

Sejmuto z úřední desky dne:

Oznámení o pronájmu, nebo prodeji nemovitosti je zveřejněno v souladu se zákonem č.128/2000 Sb., o obcích, na úřední desce Městského úřadu Skalná a na www.skalna.cz, nejméně po dobu 15-ti dnů.