

KRAJSKÝ ÚŘAD KARLOVARSKÉHO KRAJE

ODBOR ŽIVOTNÍHO PROSTŘEDÍ A ZEMĚDĚLSTVÍ

č.j.4483/ZZ/08

Vyřizuje: Ing. Hrajnohová Gillarová, DiS./204

V Karlových Varech dne 16.2.2009

ZÁVĚR ZJIŠŤOVACÍHO ŘÍZENÍ

podle § 7 zákona č. 100/2001 Sb., o posuzování vlivů na životní prostředí a o změně některých souvisejících zákonů (zákon o posuzování vlivů na životní prostředí), ve znění pozdějších předpisů

Identifikační údaje:

Název: „Pokračování hornické činnosti na ložisku Nová Ves a Suchá v dobývacím prostoru Nová Ves u Křižovatky“

Kapacita (rozsah) záměru:

těžba jílu	30 000 t/rok
plocha rozšíření	11,44 ha
zásoby v připravovaném POPD	662 000 t
dosypání výsypky Chebská	12,0578 ha

Charakter záměru: Těžba jílu a rozšíření vnější výsypky Chebská, provozování vnitřních výsypek v dobývacím prostoru Nová Ves u Křižovatky

Umístění: kraj: Karlovarský
obec: Křižovatka, Skalná
kat. území: Nová Ves u Křižovatky, Suchá u Skalné, Vonšov

Zahájení: 2009

Ukončení: 2030

Oznamovatel: LB MINERALS, a.s., Horní Bříza č.p. 431, 330 12 Horní Bříza

Souhrnné vypořádání připomínek:

K záměru se vyjádřil Karlovarský kraj; Krajský úřad Karlovarského kraje, odbor životního prostředí a zemědělství; Česká inspekce životního prostředí, oblastní inspektorát Plzeň; Česká inspekce životního prostředí, oblastní inspektorát Ústí nad Labem, oddělení ochrany vod Karlovy Vary, Krajská hygienická stanice Karlovarského kraje se sídlem v Karlových Varech, územní pracoviště Cheb, Městský úřad Cheb, odbor životního prostředí, Obvodní báňský úřad v Sokolově, Ministerstvo zdravotnictví – Český inspektorát lázní a zříděl a společnost Lázně Františkovy Lázně, a.s.

Na základě požadavků vodoprávního úřadu byly v průběhu posuzování doplněny informace týkající se hydrologických poměrů lokality. Záměr byl posouzen Radou Karlovarského kraje konané dne 12.2.2009.

Karlovarský kraj se záměrem souhlasí za podmínek, že budou splněny požadavky stanovené vodoprávním úřadem a správcem přírodních léčivých zdrojů minerálních vod Lázně Františkovy Lázně a.s. Rovněž budou dodržována navrhovaná zmírňující opatření na druhy soustavy Natura 2000, která jsou uvedena v předloženém oznámení. *Připomínka bude zohledněna v podmínkách závěru zjišťovacího řízení.*

Príslušný orgán ochrany přírody doporučuje dodržení navrhovaných zmírňujících opatření na lokality Natura 2000, uvedené v oznámení záměru. *Zmírňující opatření budou uvedena jako podmínka realizace záměru v závěru zjišťovacího řízení.*

Krajský úřad Karlovarského kraje, odbor životního prostředí a zemědělství upozorňuje na úseku ochrany ovzduší, že realizací záměru vznikne střední zdroj znečištění ovzduší; rozšíření hornické činnosti podléhá schválení dle § 17 odst. 1 písm. c) a povolení zkušebního a následně trvalého provozu dle § 17 odst. 1 písm. d) zákona č. 86/2002 Sb., o ochraně ovzduší. K žádosti o povolení je třeba předložit odborný posudek. *Oznamovatel předloží k územnímu řízení výše uvedené souhlasy (bez nich nelze vydat územní rozhodnutí).*

Krajský úřad Karlovarského kraje, odbor životního prostředí a zemědělství na úseku vodního hospodářství požaduje:

1. před vydáním vodoprávního rozhodnutí o stanovení způsobu a podmínek vypouštění důlních vod z lomu Suchá doložit provedení odtěžení nahromaděných sedimentů z ustalovací nádrže za účelem zajištění její funkčnosti.
2. před povolením hornické činnosti na rozšířeném lomu Suchá zpracovat hydrogeologický posudek odborně způsobilou osobou se zaměřením na:
 - údaje týkající se úrovně zastižení hladiny podzemní vody
 - údaje o předpokládaném dosahu depresního kužele způsobeného rozšířením lomu
 - údaje o množství podzemních vod přitékajících z vildštejnského souvrství do lomu a jejich podíl vůči množství dešťových vod přitékajících do lomu
 - informace o předpokládaném rozsahu odkrytí souvislé hladiny podzemních vod v souvislosti s rozšířením lomu Suchá o 11,4 ha (*oblast dotčená záměrem se nachází v CHOPAV Chebská pánev a Slavkovský les. Dle § 2 písm. e) bod 4 nařízení vlády č. 85/1981 Sb., o chráněných oblastech přirozené akumulace vod Chebská pánev a Slavkovský les, ... je zakázáno těžit v chráněných vodohospodářských oblastech nerosty povrchovým způsobem nebo provádět jiné zemní práce, pokud by vedly k odkrytí souvislé hladiny podzemních vod větší než 10 ha*)
 - návrh opatření zaměřených na eliminaci průsaků podzemních vod z vildštejnského souvrství do prostoru lomu (*z předloženého doplňku „Oznámení“ je v SV části území plánovaného rozšíření lomu Suchá zřejmě předpokládané zastižení hladiny podzemní vody již cca 4m pod povrchem*)

Hydrogeologické posouzení bude vycházet dle návrhu zpracovatele *Oznámení* ze zavedeného monitoringu podzemních vod s využitím stávajících studní v okolí a dvou nově vystrojených vrtů v předpolí těžby.

Vzhledem ke skutečnosti, že cílový recipient – potok Sázek - je dle Nařízení vlády č. 71/2003 Sb., o stanovení povrchových vod vhodných pro život a reprodukci původních druhů ryb

a dalších vodních živočichů a o zjišťování a hodnocení stavu jakosti těchto vod, ve znění pozdějších předpisů, „*lososovou vodou*“, doporučuje vodoprávní úřad za účelem dosažení cílových imisních limitů v předmětném toku zvážit zavedení technických opatření, která by vedla ke snížení podílu NL (nerozpuštěných látek) ve vypouštěných důlních vodách z lomu Suchá.

Úsek vodního hospodářství dále upozorňuje oznamovatele záměru, že podmínky vypouštění důlních vod z této výsypky Chebská byly krajským úřadem (odborem ŽPaZ) stanoveny na základě posudku vypracovaného firmou DHV (Odvodnění výsypky Chebská - 11/2006) nad rámec NV č. 61/2003 Sb. s přihlédnutím ke skutečnosti, že se předpokládá omezená doba aktivního provozu výsypky. Dále upozorňuje na skutečnost, že po skončení platnosti rozhodnutí KÚ (31.12.2015) budou podmínky vypouštění důlních vod do vod povrchových z výsypky Chebská stanoveny v souladu s NV č. 61/2003 Sb. tzv. "kombinovaným přístupem" vzhledem k cílovým imisním standardům v toku Sázek. *Oznamovatel bude postupovat v souladu s právními předpisy; požadavky stanovené vodoprávním úřadem budou uvedeny jako podmínky realizace záměru v závěru zjišťovacího řízení.*

Krajský úřad Karlovarského kraje, odbor životního prostředí a zemědělství na úseku ochrany zemědělského půdního fondu konstatuje, že bude dotčen zemědělský půdní fond. *Oznamovatel bude postupovat v souladu s právními předpisy.*

Krajský úřad Karlovarského kraje, odbor životního prostředí a zemědělství na úseku ochrany lesního půdního fondu a státní správy lesního hospodářství upozorňuje na skutečnost, že bude dotčen les jako významný krajinný prvek, k jehož dotčení je nutné dle § 4 odst. 3 zákona č. 114/1992 Sb., o ochraně přírody a krajiny závazné stanovisko orgánu ochrany přírody, dále je třeba požádat o souhlas k vydání územního rozhodnutí dle § 48a odst. 2 písm. c) jímž mají být dotčeny pozemky plnění funkcí lesa 1 ha a více. *Oznamovatel si zažádá o potřebné souhlasy a stanoviska v souladu s právními předpisy.*

Česká inspekce životního prostředí, oblastní inspektorát Plzeň ve svém vyjádření na úseku ochrany ovzduší doporučují pro eliminaci sekundární prašnosti vybavit podle povahy procesu vodní clonou, skrápěním, odprašováním nebo mlžícím zařízením. *Oznamovatel bude v rámci realizace záměru eliminovat prašnost vhodným opatřením.*

Česká inspekce životního prostředí, oblastní inspektorát Plzeň ve svém vyjádření na úseku ochrany přírody a krajiny poukazují na možný vliv na lokality soustavy Natura 2000 a ohrožení zvláště i obecně chráněných částí přírody; se záměrem souhlasí za předpokladu dodržení kompenzačních opatření uvedených v oznámení záměru. *Zmírňující opatření budou uvedena jako podmínka realizace záměru v závěru zjišťovacího řízení.*

Česká inspekce životního prostředí, oblastní inspektorát Plzeň ve svém vyjádření na úseku ochrany lesa upozorňuje na postup dle platné legislativy. *Oznamovatel bude postupovat v souladu s právními předpisy.*

Česká inspekce životního prostředí, oblastní inspektorát Ústí nad Labem, oddělení ochrany vod Karlovy Vary (dále ČÍŽP) konstatuje, že vypouštění důlních vod nebude navýšeno a v roce 2009 má být zlepšena účinnost čištění důlních vod pomocí odkalovacích polí a flokulační stanice. ČÍŽP nemá, za předpokladu, že nedojde ke zhoršení jakosti vypouštěných důlních vod po rozšíření těžby, k realizaci záměru připomínek.

Krajská hygienická stanice se sídlem v Karlových Varech, územní pracoviště Cheb (dále KHS) se záměrem souhlasí za podmínky, že v době zkušebního provozu budou ověřeny závěry hlukové studie kontrolním měřením hluku v chráněném venkovním prostoru staveb v denní době u nejbližší chráněné zástavby z provozu (tj. referenční body č. 6 až 11 dle hlukové studie) a z dopravy (tj. referenční body č. 1 až 6 dle hlukové studie); případně budou provedena kompenzační protihluková opatření. *Připomínka bude podmínkou závěru zjišťovacího řízení.*

KHS dále požaduje dodržovat preventivní protiprašná opatření. *Zmírňující opatření budou uvedena jako podmínka realizace záměru v závěru zjišťovacího řízení.*

Ministerstvo zdravotnictví – Český inspektorát lázní a zřidel (dále ČIL) doporučuje a společnost Lázně Františkovy Lázně a.s. požaduje realizaci tří monitorovacích vrtů – dvou do svrchního jílovitopísčitého (valdštejnského) souvrství a jednoho pod cyprisové souvrství do spodního jílovitopísčitého souvrství s osazením měřících stanic. ČIL dále požaduje dodržení následujících podmínek:

- hornická činnost nepřekročí kótu 420 m n.m.
- práce budou ukončené ve valdštejnském souvrství
- při zastižení cyprisového souvrství budou těžební práce ihned zastaveny

Případné další podmínky budou stanoveny v závazném stanovisku po předložení dokumentace. *Podmínky budou zohledněny v závěru zjišťovacího řízení. Po dohodě se společností Lázně Františkovy Lázně, a.s. budou dva nové měřící vrty využity i pro potřeby hydrogeologického posudku, který bude zpracován oznamovatelem.*

Městský úřad Cheb, odbor životního prostředí a Obvodní báňský úřad v Sokolově nemají k záměru připomínek.

Závěr:

Záměr „**Pokračování hornické činnosti na ložisku Nová Ves a Suchá v dobývacím prostoru Nová Ves u Křižovatky**“ naplňuje dikci bodu 2.5 kategorie II přílohy č. 1 k citovanému zákonu. Dle § 7 citovaného zákona bylo provedeno zjišťovací řízení, jehož cílem bylo zjištění, zda záměr bude mít významný vliv na životní prostředí a zda bude posuzován podle citovaného zákona. Na základě zjišťovacího řízení provedeného podle zásad uvedených v příloze č. 2 citovaného zákona dospěl příslušný úřad k závěru, že záměr „**Pokračování hornické činnosti na ložisku Nová Ves a Suchá v dobývacím prostoru Nová Ves u Křižovatky**“

nemá významný vliv na životní prostředí

a

nebude posuzován podle cit. zákona

za podmínky splnění následujících opatření:

1. před vydáním vodoprávního rozhodnutí o stanovení způsobu a podmínek vypouštění důlních vod z lomu Suchá doložit provedení odtěžení nahromaděných sedimentů z ustalovací nádrže za účelem zajištění její funkčnosti
2. před povolením hornické činnosti na rozšířeném lomu Suchá zpracovat hydrogeologický posudek odborně způsobilou osobou se zaměřením na:
 - údaje týkající se úrovně zastižení hladiny podzemní vody
 - údaje o předpokládaném dosahu depresního kužele způsobeného rozšířením lomu
 - údaje o množství podzemních vod přitékajících z vildštejnského souvrství do lomu a jejich podíl vůči množství dešťových vod přitékajících do lomu
 - informace o předpokládaném rozsahu odkrytí souvislé hladiny podzemních vod v souvislosti s rozšířením lomu Suchá o 11,4 ha
 - návrh opatření zaměřených na eliminaci průsaků podzemních vod z vildštejnského souvrství do prostoru lomu

Hydrogeologický posudek bude vycházet dle návrhu zpracovatele Oznámení ze zavedeného monitoringu podzemních vod s využitím stávajících studní v okolí a dvou nově vystrojených vrtů v předpolí těžby.

3. *oznamovatel zajistí realizaci tří monitorovacích vrtů – dvou do svrchního jílovitopísčitého (vildštejnského) souvrství a jednoho pod cyprisové souvrství do spodního jílovitopísčitého souvrství s osazením měřících stanic (dva měřící vrty budou využity i pro zpracování hydrogeologického posudku)*
4. *hornická činnost nepřekročí kótu 420 m n.m.*
5. *práce budou ukončené ve vildštejnském souvrství*
6. *při zastižení cyprisového souvrství budou těžební práce ihned zastaveny*
7. *za účelem dosažení cílových imisních limitů v předmětném toku budou zavedena technická opatření, která by vedla ke snížení podílu NL (nerozpuštěných látek) ve vypouštěných důlních vodách z lomu Suchá*
8. *v době zkušebního provozu budou ověřeny závěry hlukové studie kontrolním měřením hluku v chráněném venkovním prostoru staveb v denní době u nejbližší chráněné zástavby z provozu (tj. referenční body č. 6 až 11 dle hlukové studie) a z dopravy (tj. referenční body č. 1 až 6 dle hlukové studie); případně budou provedena kompenzační protihluková opatření*
9. *oznamovatel zajistí omezení prašnosti vhodnými opatřeními (např. skrápění, mlžení atd.)*

Navržená zmírňující opatření k eliminaci vlivu na lokality soustavy Natura 2000:

10. *Zabránit sesuvům naváženého materiálu do biotopů V1F (Makrofytní vegetace přirozeně eutrofních a mezotrofních stojatých vod – ostatní porosty).*
11. *Zabránit nárůstu znečištění potoku Sázek tuhými nerozpuštěnými látkami oproti současnému stavu.*
12. *Před biotopem L2.2A (Údolní jasanovo-olšové luhy, typické porosty) ponechat min.15 m stávajících lesní porostů a vysadit lesní plášť, složený z původních a stanovištně vhodných druhů dřevin.*
13. *Zabránit vypadávání převáženého materiálu z důlních vozíků*
14. *V případě úniku ropných látek během z lokomotivy neprodleně zamezit jejich průniku do vody a půdy.*
15. *Na území výsypky, železniční vlečky a jejího okolí monitorovat výskyt invazních druhů rostlin, zejména bolševníku velkolepého (*Heracleum mantegazzianum*). V případě potvrzení výskytu zajistit jejich likvidaci.*

Odůvodnění:

Příslušný úřad neobdržel žádná nesouhlasná vyjádření k oznámení z hlediska jeho vlivu na životní prostředí, došla vyjádření obsahovala pouze upozornění na dodržování platné legislativy a podmínky pro další řízení. S ohledem na povahu a rozsah záměru, jeho umístění a charakteristiku předpokládaných vlivů záměru na veřejné zdraví a životní prostředí dospěl příslušný úřad k závěru, že záměr nemá významný vliv na životní prostředí.

Závěr zjišťovacího řízení nenahrazuje vyjádření dotčených správních úřadů, ani příslušná povolení podle zvláštních předpisů. Závěr zjišťovacího řízení není rozhodnutím vydaným ve správním řízení a nelze se proti němu odvolat.

Došlá vyjádření (v příloze):

Výpis z usnesení Rady Karlovarského kraje, ze dne 16.2.2009

Krajský úřad Karlovarského kraje, odbor životního prostředí a zemědělství, ze dne 2.2.2009

Česká inspekce životního prostředí, oblastní inspektorát Plzeň, ze dne 22.1.2009

Česká inspekce životního prostředí, oblastní inspektorát Ústí nad Labem, oddělení ochrany vod Karlovy Vary, ze dne 15.1.2009

Krajská hygienická stanice Karlovarského kraje se sídlem v Karlových Varech, územní pracoviště Cheb ze dne 14.1.2009

Městský úřad Cheb, odbor životního prostředí, ze dne 14.1.2009

Obvodní báňský úřad v Sokolově, ze dne 16.1.2009

Ministerstvo zdravotnictví – Český inspektorát lázní a zřidel, ze dne 20.1.2009

Lázně Františkovy Lázně, a.s., ze dne 9.1.2009

KRAJSKÝ ÚŘAD
KARLOVARSKÉHO KRAJE
(1) odbor
životního prostředí a zemědělství

V2. 10.1.2009

Ing. Eliška Vršecká
vedoucí odboru životního prostředí a zemědělství



Výpis usnesení

z 15. jednání Rady Karlovarského kraje, které se uskutečnilo
dne 12. února 2009
v zasedací místnosti hejtmána Karlovarského kraje
v Karlových Varech, Závodní 353/88

Karlovy Vary dne 16.2.2009


Bod jednání č. 31) Vyjádření k oznámení záměru „Pokračování hornické činnosti na ložisku Nová Ves a Suchá v dobývacím prostoru Nová Ves u Křižovatky“ podle § 6 odst. 4 zákona č. 100/2001 Sb., o posuzování vlivů na životní prostředí


Rada Karlovarského kraje
usnesením č. RK 143/02/09

- **projednala** oznámení záměru „Pokračování hornické činnosti na ložisku Nová Ves a Suchá v dobývacím prostoru Nová Ves u Křižovatky“ a vydává toto vyjádření:

Karlovarský kraj se záměrem „Pokračování hornické činnosti na ložisku Nová Ves a Suchá v dobývacím prostoru Nová Ves u Křižovatky“ souhlasí za podmínky, že budou splněny požadavky stanovené vodoprávním úřadem a správcem přírodních léčivých zdrojů minerálních vod Lázně Františkovy Lázně a.s. Rovněž budou dodržována navrhovaná zmírňující opatření na druhy soustavy Natura 2000, která jsou uvedena v předloženém oznámení.

Zodpovídá: Ing. Eliška Vršecká, vedoucí odboru životního prostředí a zemědělství


PaedDr. Josef Novotný
hejtman
Karlovarského kraje

Za správnost výpisu: Martina Tomčiaková 

KRAJSKÝ ÚŘAD KARLOVARSKÉHO KRAJE

ODBOR ŽIVOTNÍHO PROSTŘEDÍ A ZEMĚDĚLSTVÍ

Krajský úřad Karlovarského kraje
Závodní 353/88
360 21 Karlovy Vary

Váš dopis značka / ze dne

Naše značka
528/ZZ/09

Vyřizuje / linka

Karlovy Vary
2.2.2009

Posuzování vlivů na životní prostředí - vyjádření ke zjišťovacímu řízení „Pokračování hornické činnosti na ložisku Nová Ves a Suchá v dobývacím prostoru Nová Ves u Křižovatky“

K výše uvedenému záměru vydává Krajský úřad Karlovarského kraje, jako dotčený správní úřad, toto vyjádření:

Ochrana přírody a krajiny (DiS. Chochel/594)

Krajský úřad Karlovarského kraje, jako orgán ochrany přírody, příslušný podle ustanovení § 77a odst. 3 písm. w) zákona ČNR č. 114/1992 Sb., o ochraně přírody a krajiny ve znění pozdějších předpisů, souhlasí s oznámením posouzení záměru „Pokračování hornické činnosti na ložisku Nová Ves a Suchá v dobývacím prostoru Nová Ves u Křižovatky“ a doporučuje dodržet navrhovaná zmírňující opatření.

Příslušným orgánem ochrany přírody k dalšímu vyjádření je Městský úřad Cheb, odbor životního prostředí.

Ochrana les. půd. fondu a stát. správa les. hospodářství (Klíma/296)

Dle předloženého *Oznámení* k posouzení vlivu záměru „Pokračování hornické činnosti na ložisku Nová Ves a Suchá v dobývacím prostoru Nová Ves u Křižovatky“ dojde realizací záměru k dotčení pozemků určených k plnění funkcí lesa na p.p.č.475; p.p.č.422/1 a p.p.č. 615 v k.ú. Nová Ves u Křižovatky ve vlastnictví ČR – Lesy ČR s.p. Hradec Králové.

Při dotčení pozemků určených k plnění funkcí lesa je především nutno postupovat dle §13 a §14 zákona č.289/1995 Sb., o lesích, ve znění pozdějších předpisů a dodržet zásady ochrany pozemků určených k plnění funkcí lesa, specifikovaných tímto zákonem.

Dotčení pozemků určených k plnění funkcí lesa je nutno projednat především s vlastníkem lesa, zda s uvedenými změnami souhlasí.

Vzhledem k tomu že bude dotčen les jako významný krajinný prvek je nutné dle §4 odst.3 zákona č.114/1992 Sb., závazné stanovisko orgánu ochrany přírody.

Dle §48a, odst.2 písm.c) souhlas k vydání územního rozhodnutí jímž mají být dotčeny pozemky určené k plnění funkcí lesa 1ha a více, vydává příslušný Krajský úřad.

Žádost o odnětí pozemků určených k plnění funkcí lesa musí mít náležitosti stanovené vyhláškou MZe ČR č.77/1996 Sb., o náležitostech žádosti o odnětí nebo omezení a podrobnostech o ochraně pozemků určených k plnění funkcí lesa.

Ochrana zemědělského půdního fondu (Ing. Nováková/494)

K předloženému Oznámení záměru „Pokračování hornické činnosti na ložisku Nová Ves a Suchá v dobývacím prostoru Nová Ves u Křižovatky“ v k.ú. Suchá u Skalné na životní prostředí ve smyslu zákona č. 100/2001 Sb., o posuzování vlivů na životní prostředí, ve znění pozdějších předpisů nemáme připomínky za předpokladu, že budou při realizaci záměru dodrženy zásady ochrany ZPF, specifikované zákonem č. 334/1992 Sb., o ochraně ZPF, ve znění pozdějších předpisů (dále jen „zákon o ochraně ZPF“), včetně vyhlášky MŽP ČR č. 13/1994 Sb., kterou se upravují některé podrobnosti ochrany ZPF. Záměrem dojde k novému záboru pozemků zemědělského půdního fondu o celkové výměře 8,9553 ha, p.p.č. 147, 222/4, 161 a 68/1 (druh pozemku dle KN - orná půda a TTP) v k.ú. Suchá u Skalné. K tomu krajský úřad sděluje, že v případě odnětí těchto pozemků ze ZPF je nutné postupovat dle zákona o ochraně ZPF, tzn. mimo jiné, že souhlas k odnětí dle § 9 odst. 6 zákona o ochraně ZPF ze ZPF musí být závaznou součástí rozhodnutí, která budou ve věci vydána podle zvláštních předpisů.

Oznámení v předloženém obsahu a rozsahu považujeme za dostačující a proto nepožadujeme další fázi posuzování v plném rozsahu zákona č. 100/2001 Sb.

Ochrana ovzduší (Ing. Večeřová/646)

Posuzovaný záměr „Pokračování hornické činnosti na ložisku Nová Ves a Suchá v dobývacím prostoru Nová Ves u Křižovatky“ je zařazen dle nařízení vlády č. 615/2006 Sb., příloha č. 1, bod 3.6 mezi střední stacionární zdroje znečišťování ovzduší

Navýšení kapacity nebo rozšíření hornické činnosti je považováno z hlediska ochrany ovzduší jako změna stavby podléhající schválení podle § 17 odst. 1 písm. c) a také podléhající povolení zkušebnímu a následně trvalému provozu dle § 17 odst. 1 písm. d) zákona č. 86/2002 Sb., o ochraně ovzduší. O tato povolení musí provozovatel požádat příslušný orgán ochrany ovzduší, tj. Krajský úřad Karlovarského kraje, odbor životního prostředí a zemědělství.

K žádosti je nutno podle § 17 odst. 5 doložit odborný posudek vypracované autorizovanou osobou. Seznam autorizovaných osob je na internetových stránkách Ministerstva životního prostředí ČR.

Vodní hospodářství (Ing. Moudrá/581)

Předložený záměr byl dne 29.01.2009 doplněn o chybějící informace vztahující se k vybraným hydrogeologickým aspektům záměru (Mgr. Jiří Bělohávek_GET s.r.o. a RNDr. Ivan Koroš_Hydrogeologická společnost s.r.o.).

Pokračování hornické činnosti – lom Suchá

Z důvodu, že vypouštění důlních vod z lomu Suchá probíhá téměř nezměněným postupem již po dobu delší než 20 let a nahromaděné usazeniny v sedimentační/ustalovací nádrži mohou dosahovat velkých mocností, upozorňujeme předkladatele záměru, že před vydáním rozhodnutí vodoprávního úřadu o stanovení způsobu a podmínek vypouštění důlních vod z lomu Suchá bude požadováno, aby bylo doloženo provedení odtěžení nahromaděných sedimentů z ustalovací nádrže za účelem zajištění její funkčnosti.

Vodoprávní úřad se záměrem souhlasí za dodržení následující podmínky:

před povolením hornické činnosti na rozšířeném lomu Suchá požadujeme údaje uváděné zpracovatelem „Oznámení záměru“ v rámci zjišťovacího řízení ověřit a doplnit zpracováním hydrogeologického posudku odborně způsobilou osobou. Jedná se především o:

- údaje týkající se úrovně zastižení hladiny podzemní vody

- údaje o předpokládaném dosahu depresního kužele způsobeného rozšířením lomu
- údaje o množství podzemních vod přítékajících z vildštejnského souvrství do lomu a jejich podíl vůči množství dešťových vod přítékajících do lomu
- informace o předpokládaném rozsahu odkrytí souvislé hladiny podzemních vod v souvislosti s rozšířením lomu Suchá o 11,4 ha (*oblast dotčená záměrem se nachází v CHOPAV Chebská pánev a Slavkovský les. Dle § 2 písm. e) bod 4 nařízení vlády č. 85/1981 Sb., o chráněných oblastech přirozené akumulace vod Chebská pánev a Slavkovský les, ... je zakázáno těžit v chráněných vodohospodářských oblastech nerosty povrchovým způsobem nebo provádět jiné zemní práce, pokud by vedly k odkrytí souvislé hladiny podzemních vod větší než 10 ha*)
- návrh opatření zaměřených na eliminaci průsaků podzemních vod z vildštejnského souvrství do prostoru lomu (*z předloženého doplňku „Oznámení“ je v SV části území plánovaného rozšíření lomu Suchá zřejmě předpokládáné zastižení hladiny podzemní vody již cca 4m pod povrchem*)

Hydrogeologické posouzení bude vycházet dle návrhu zpracovatele *Oznámení* ze zavedeného monitoringu podzemních vod s využitím stávajících studní v okolí a 2 nově vystrojených vrtů v předpolí těžby.

Vzhledem ke skutečnosti, že cílový recipient – potok Sázek - je dle Nařízení vlády č. 71/2003 Sb., o stanovení povrchových vod vhodných pro život a reprodukci původních druhů ryb a dalších vodních živočichů a o zjišťování a hodnocení stavu jakosti těchto vod, ve znění pozdějších předpisů, „*lososovou vodou*“, doporučujeme za účelem dosažení cílových imisních limitů v předmětném toku zvážit zavedení technických opatření, která by vedla ke snížení podílu NL (nerozpuštěných látek) ve vypouštěných důlních vodách z lomu Suchá.

Pokračování hornické činnosti – lom Nová Ves
Bez připomínek.

Rozšíření vnější výsypky Chebská

Upozorňujeme oznamovatele záměru - ve směru k plánovanému rozšíření výsypky Chebská - že podmínky vypouštění důlních vod z této výsypky byly krajským úřadem (odbohem ŽPaZ) stanoveny na základě posudku vypracovaného firmou DHV (Odvodnění výsypky Chebská - 11/2006) nad rámec NV č. 61/2003 Sb. s přihlédnutím ke skutečnosti, že se předpokládá omezená doba aktivního provozu výsypky.

Dále upozorňujeme na skutečnost, že po skončení platnosti rozhodnutí KÚ (31.12.2015) budou podmínky vypouštění důlních vod do vod povrchových z výsypky Chebská stanoveny v souladu s NV č. 61/2003 Sb. tzv. "kombinovaným přístupem" vzhledem k cílovým imisním standardům v toku Sázek.

KRAJSKÝ ÚŘAD
TILNÝ ÚJEHO KRAJE
odbor životního prostředí a zemědělství
12. 11. 2015

Ing. Eliška Vršecká
vedoucí odboru životního prostředí a zemědělství



ČESKÁ INSPEKCE
ŽIVOTNÍHO PROSTŘEDÍ

Krajský úřad Karlovarský kraj
Centrální podatelna



B000518872

Ev. č.: **5271/09**

Listy/přil.: 1/0 Došlo: 23.1.2009

Číslo jednací: **467/22/09**

Oblastní inspektorát Plzeň
Klatovská třída 48, 301 22 Plzeň
tel.: 377 23 67 83, fax: 377 23 72 89
IČ: 41 69 32 05, e-mail: public@pl.cizp.cz, www.cizp.cz

KÚ Karlovarského kraje
odbor životního prostředí
a zemědělství
Závodní 353/88
360 21 Karlovy Vary - Dvory

Váš dopis značky:
4483/ZZ/08

Naše značka:
ČIŽP/43/IPP/0900182.001/09/ZMK

Vyřizuje/telefon:
Ing. Königsmannová/377 993 475

Plzeň, datum:
2009-01-22

Vyjádření k oznámení záměru **Pokračování hornické činnosti na ložisku Nová Ves a Suchá v dobývacím prostoru Nová Ves u Křižovatky**

Dne 5. 1. 2009 jsme od Vás obdrželi k vyjádření oznámení záměru **Pokračování hornické činnosti na ložisku Nová Ves a Suchá v dobývacím prostoru Nová Ves u Křižovatky** (dále jen oznámení záměru), pro které bylo zahájeno zjišťovací řízení záměru, zařazeného v kategorii II na základě zákona č. 100/2001 Sb., o posuzování vlivů na životní prostředí a o změně některých souvisejících zákonů (zákon o posuzování vlivů na životní prostředí), ve znění pozdějších předpisů.

Uvedené oznámení záměru zpracoval v prosinci 2008 GET s.r.o., Korunovační 29, 170 00 Praha 7. Oznamovatelem záměru je právnická osoba LB MINERALS, a.s., Horní Bříza č.p. 431, PSČ 330 12.

Zájmové území se nachází cca 7 km severovýchodně od Františkových Lázní v k.ú. Suchá u Skalné, Nová Ves u Křižovatky a Vonšov.

Předmětem záměru je pokračování těžební činnosti ložiska jílu na dvou sousedících lomech Nová Ves a Suchá v dobývacím prostoru Nová Ves u Křižovatky. Suroviny budou dopravovány do centrálního skladu ve Vonšově, kde je umístěna i úpravna jílu.

Oddělení ochrany ovzduší

Vzdálenost záměru od nejbližší obytné zástavby činí cca 1,5 km. Dosavadní způsob dobývání ložiska zůstane nezměněn. Jíly, stejně jako skrývkové a výklizové materiály, jsou na lomech těženy lžícovými rypadly. Pro účely těžby i skrývek není uvažováno s používáním trhacích prací.

Při skrývkových pracích a při vlastní těžební činnosti za suchého a větrného počasí lze očekávat zvýšenou prašnost. K omezování sekundární prašnosti při těžbě je nutno všechna místa a operace, kde dochází k emisi tuhých znečišťujících látek, vybavit podle povahy procesu vodní clonou, skrápěním, odprašováním nebo mlžícím zařízením.

K málo významnému znečištění ovzduší přispějí emise z těžebních mechanismů. Dalším zdrojem znečišťování ovzduší budou emise z nákladních automobilů, zajišťujících odvoz vytěžené suroviny k dalšímu zpracování. Problém emisí z dopravy ČIŽP neřeší neboť se jedná o mobilní zdroje.

Oddělení ochrany přírody

S oznámením záměru bylo předloženo „Posouzení záměru podle § 45i zákona ČNR č.114/1992 Sb. na lokality a druhy soustavy NATURA 2000“ (dále jen „Posouzení podle § 45i“). Z jeho závěru vyplývá, že záměr nebude mít v případě dodržení zmírňujících opatření významný negativní vliv na celistvost a předměty ochrany evropských významných lokalit a ptačích oblastí.


Z provedeného biologického průzkumu je zřejmé, že realizací záměru dojde k ohrožení zvláště i obecně chráněných částí přírody. Při realizaci záměru je nutné dodržet opatření zmírňující negativní dopady těžby na přírodu a krajinu, uvedená v biologickém hodnocení. Před realizací přípravných a těžebních prací je nutné (s ohledem na zjištění zvláště chráněných částí přírody) si zajistit výjimky z ochranných podmínek zvláště chráněných druhů.

Oddělení ochrany lesa

Z předloženého záměru vyplývá, že pokračování hornické činnosti na ložisku Suchá a Nová Ves v dobývacím prostoru Nová Ves u Křižovatky dojde rozšířením výsypky Chebská v k.ú. Nová Ves u Křižovatky k trvalému záboru pozemků určených k plnění funkcí lesa na části pozemku č. 422/1 (dotčená část 1,8032 ha) a na části pozemku č. 475 (dotčená část 0,2739 ha). Hornickou činností v lomu Nová Ves v k.ú. Nová Ves u Křižovatky dojde k trvalému záboru pozemků určených k plnění funkce lesa na pozemku č. 615 o výměře 3,4090 ha. Zároveň dojde k dotčení ochranného pásma 50 m od okraje lesa. Je proto třeba postupovat v souladu s ustanovením § 14 odst. 2 zákona č. 289/1995 Sb., o lesích a o změně a doplnění některých zákonů (lesní zákon), ve znění pozdějších předpisů. Celou záležitost je nutno projednat s příslušným orgánem státní správy lesů.

Oddělení ochrany ovzduší, oddělení odpadového hospodářství, oddělení ochrany přírody a oddělení ochrany lesa nemají k předloženému oznámení záměru jiných připomínek. V případě dodržení zmírňujících opatření uvedených v Posouzení podle § 45i a v Biologickém hodnocení nepožadují další posouzení záměru dle zákona č. 100/2001 Sb.

ČESKÁ INSPEKCE
ŽIVOTNÍHO PROSTŘEDÍ
OBLASTNÍ INSPEKTORÁT
PLZEŇ


Ing. Tomáš Kameník
zástupce ředitele oblastního inspektorátu



ČESKÁ INSPEKCE
ŽIVOTNÍHO PROSTŘEDÍ

Oblastní inspektorát Ústí nad Labem
Oddělení ochrany vod Karlovy Vary
Horova 12, 360 01 Karlovy Vary
tel.: 353 237 330, fax: 353 221 140
IČ: 41 69 32 05, e-mail: bednár@ul.cizp.cz, www.cizp.cz

V91

Karlovarský kraj Krajský úřad
Centrální podatelna



B000516029

Ev. č.: 3314/09

Listy/přil.: 1/0

Došlo: 16.1.2009

Číslo jednací: 4234/22/09

Krajský úřad Karlovarského kraje
Odbor životního prostředí a zemědělství
Závodní 353/88
360 21 Karlovy Vary

Naše značka:
ČIŽP/441/OOV/0900971.001/09/ULB

Vyřizuje / linka
Ing. Bednár/353237333

Místo a datum:
K. Vary 15. leden 2009

Věc: „Pokračování hornické činnosti na ložisku Nová Ves a Suchá v dobývacím prostoru Nová Ves u Křižovatky“ – posuzování vlivů na životní prostředí podle zákona č. 100/2001 Sb. – zahájení zjišťovacího řízení- stanovisko ČIŽP, OI Ústí nad Labem, oddělení ochrany vod Karlovy Vary

Podle předložené dokumentace je hornická činnost ze strany OBÚ povolena a současná plocha lomu Nová Ves se nebude v rámci předkládaného záměru navyšovat. Způsob vypouštění důlních vod z lomu se nemění. V roce 2009 má být zlepšena účinnost čištění důlních vod pomocí odkalovacích polí a flokulační stanice.

ČIŽP nemá za předpokladu, že nedojde ke zhoršení jakosti vypouštěných důlních vod po rozšíření těžby, k realizaci záměru z hlediska zákona o vodách výhrady.

Nepovažujeme za nutné, aby byl záměr posouzen podle zákona č. 100/2001 Sb.

ČESKÁ INSPEKCE
ŽIVOTNÍHO PROSTŘEDÍ
OBLASTNÍ INSPEKTORÁT ÚSTÍ NAD LABEM
oddělení ochrany vod Karlovy Vary
360 01 Karlovy Vary, Horova 12

Ing. Lubor Bednár
vedoucí oddělení ochrany vod
Karlovy Vary

KRAJSKÁ HYGIENICKÁ STANICE KARLOVARSKÉHO KRAJE SE SÍDLEM V KARLOVÝCH VARECH

Závodní 94, 360 21 Karlovy Vary

Karlovarský kraj Krajský úřad
Centrální podatelna



E00051E479

Ev. č.: **5002/09**

Listy/přil.: 1/0

Došlo: 22.1.2009

Váš dopis zn: 4483/ZZ/08
Ze dne: 2.1.2009
Č. j.: H555K2CH13S/140109

Vyřizuje: Bc. Galíková
Telefon: 355 328 441
E-mail: alice.galikova@khskv.cz

Datum: 14.1.2009

Krajský úřad Karlovarského kraje
Odbor životního prostředí a zemědělství
Ing. Hrajnohová Gillarová
Závodní 353/88
360 21 Karlovy Vary - Dvory

Číslo jednací: 468/22/09

vyjádření k posuzování vlivů na životní prostředí podle přílohy č. 3 k zákonu č. 100/2001 Sb. – zahájení zjišťovacího řízení záměru „Pokračování hornické činnosti na ložisku Nová Ves a Suchá v dobývacím prostoru Nová Ves u Křižovatky“

Na základě žádosti Krajského úřadu Karlovarského kraje – odboru životního prostředí a zemědělství, doručené dne 5.1.2009, posoudila Krajská hygienická stanice Karlovarského kraje se sídlem v Karlových Varech jako dotčený orgán státní správy ve smyslu § 77 zákona č.258/2000 Sb. ve znění pozdějších předpisů předložený záměr „**Pokračování hornické činnosti na ložisku Nová Ves a Suchá v dobývacím prostoru Nová Ves u Křižovatky.**“

Oznamovatelem záměru je LB MINERALS, a.s., Horní Bříza č.p. 431, 330 12; zpracovatelem dokumentace firma GET s.r.o., Korunovační 29, 170 00 Praha 7.

Po zhodnocení souladu předloženého záměru s požadavky předpisů v oblasti ochrany veřejného zdraví Krajská hygienická stanice Karlovarského kraje se sídlem v Karlových Varech konstatuje, že s daným záměrem **s o u h l a s í** za takto stanovené podmínky:

v době zkušebního provozu je nutné ověřit závěry hlukové studie kontrolním měřením hlučnosti z provozu záměru (referenční body č. 6 až 11) a z dopravy (referenční body č. 1 až 6) v chráněném venkovním prostoru staveb v denní době u nejbližší chráněné zástavby dle předložené studie, s případným doplněním protihlukových opatření ve smyslu Nařízení vlády č. 148/2006 Sb. o ochraně zdraví před nepříznivými účinky hluku a vibrací.

Předložený záměr řeší pokračování hornické činnosti – těžby keramických jílu na dvou sousedících lomech Nová Ves a Suchá v dobývacím prostoru Nová Ves u Křižovatky (cca 7 km SV od Františkových Lázní); rozšíření je uvažováno do polností SZ směrem od obce. Plocha rozšíření je 11,44 ha vzhledem k současné ploše lomu Suchá, která činí 19,65 ha. Těžba probíhá celoročně v pracovních dnech v denní době; nepoužívají se trhací práce. Jíly jsou těženy lžícovými rypadly a nakládány dle potřeby na důlní vozíky k přepravě po úzkokolejné železnici nebo na nákladní automobily a odváženy do meziskladu v Novém Drahově a do úpravny ve Vonšově.

Součástí dokumentace je *hluková studie*, která hodnotí odděleně hluk z mimoareálové silniční dopravy (var.A pro stáv.a výhledový stav; var.0-zátěž bez NA a var.U-navážení NA 2x měsíčně/100 jzd/den) a hluk z provozu lomu vzhledem k chráněné zástavbě. Ze závěrů hlukové studie vyplývá, že rozšířením těžby nedojde k podstatným negativním změnám stávající hladiny akustického tlaku v hodnocených, tedy nejvíce dotčených lokalitách. Jelikož hluková studie

TELEFON

+420 355 328 311
+420 355 328 411

FAX

+420 355 328 330
+420 355 328 430

E-MAIL

sekretariat@khskv.cz
cheb.sekretariat@khskv.cz

IČO

71009281

Bankovní spojení

ČNB 000-99529341/0710

postrádá hodnoty stanovené přímým náměrem, je nutné po realizaci záměru ověřit hladiny hluku v referenčních bodech daných v předložené studii (*viz podm.*).

Model imisního zatížení (rozptylová studie) pro tento záměr nebyl zpracován – imisní příspěvek jak z mobilních tak ze stacionárních zdrojů by měl zůstat na stejné úrovni jako do současnosti (trvá uplatňování preventivních protiprašných opatření – skrápění zpevněných povrchů v úpravně, zaplachtování NA při expedici jílů).

Záměr lze pokládat za dostačující, bez významných negativních vlivů na životní prostředí, resp. na veřejné zdraví a není nutné ho z hlediska ochrany veřejného zdraví posuzovat dle citovaného zákona.

Krajská hygienická stanice
Karlovarského kraje
se sídlem v Karlových Varech
Závodní 94
③ 360 21 Karlovy Vary
IČ: 71 00 92 81


MUDr. Jitka Landová
ředitelka

MĚSTSKÝ ÚŘAD CHEB

nám. Krále Jiřího z Poděbrad 1/14, 350 20 Cheb 1, tel. 354 440 111, fax 354 440 550, www.mestocheb.cz

odbor životního prostředí

adm. budova C, 26. dubna 4, 350 20 Cheb

Vyřizuje: Ing. Kateřina Vebrová, tel. 354 440 261, fax 354 440 604, vebrova@mestocheb.cz, kanc. č. 45

Č. j.: ŽP/1279/2009

Dne: 14.01.2009

Krajský úřad Karlovarského kraje
odbor životního prostředí a zemědělství
Závodní 353/88
360 21 Karlovy Vary - Dvory

Číslo jednací: 479/22/09
Ev. č.: 3738/09
Listy/příl.: 1/0 Došlo: 18.1.2009

SOUHRNNÉ STANOVISKO


k oznámení záměru nazvaného „**Pokračování hornické činnosti na ložisku Nová Ves a Suchá v dobývacím prostoru Nová Ves u Křižovatky**“ ve zjišťovacím řízení podle zákona č. 100/2001 Sb. v platném znění

Dne 05.01.2009 byla MěÚ Cheb doručena Vaše žádost zn. 4483/ZZ/08 ze dne 02.01.2009 o vyjádření k oznámení záměru ve zjišťovacím řízení podle zákona o posuzování vlivů na životní prostředí č. 100/2001 Sb. v platném znění. Jedná se o záměr nazvaný „**Pokračování hornické činnosti na ložisku Nová Ves a Suchá v dobývacím prostoru Nová Ves u Křižovatky**“, těžbu jílu v katastrálním území Nová Ves u Křižovatky, obec Křižovatka, k. ú. Suchá u Skalné a Vonšov, obec Skalná. Předložené oznámení z 12/2008 vypracoval kolektiv G E T s.r.o., Praha, č. zakázky 07/60. Oznamovatelem záměru je LB MINERALS, a.s., Horní Bříza.

Jako úřad obce s rozšířenou působností vykonávající státní správu podle zvláštních zákonů v oblasti ochrany životního prostředí na úseku ochrany přírody, ochrany zemědělského půdního fondu, lesního hospodářství, vodního hospodářství, ochrany ovzduší a odpadového hospodářství nemáme k výše uvedenému oznámení připomínky.

Posouzení záměru podle zákona č. 100/2001 Sb. v platném znění nenavrhujeme.

MĚSTSKÝ ÚŘAD CHEB
odbor životního prostředí
PSČ 350 20


Ing. Jan Peták
vedoucí odboru



OBVODNÍ BÁŇSKÝ ÚŘAD V SOKOLOVĚ

K.H.MÁCHY 1266, P.O. BOX 73, 356 01 SOKOLOV

Karlovarský kraj Krajský úřad
Centrální podatelna



B000517361

Ev. č.: **4193/09**

Listy/přil.: 1/0

Došlo: 20.1.2009

Číslo jednací: **474/22/09**

Krajský úřad Karlovarského kraje
Odbor životního prostředí a zemědělství
Závodní 353/88
360 21 Karlovy Vary

Vaše značka	Naše značka	Vyřizuje	V Sokolově
4483/ZZ/ /08	9/09	Ing. Kadera	16.1.2009

Věc: Vyjádření k posuzování vlivů na životní prostředí podle zákona č.100/2001 Sb. v záměru „Pokračování hornické činnosti na ložisku Nová Ves a Suchá v dobývacím prostoru Nová Ves u Křižovatky“.

Obvodnímu báňskému úřadu byla dne 5.1.2009 doručena Vaše žádost zn. 4483/ZZ/08 ze dne 2.1.2009 o vyjádření k oznámení záměru „Pokračování hornické činnosti na ložisku Nová Ves a Suchá v dobývacím prostoru Nová Ves u Křižovatky“, které bylo přílohou žádosti a podléhá dle §7 zákona č. 100/2001 Sb., v platném znění, zjišťovacímu řízení.

Oznámení bylo předloženo organizací LB MINERALS, a.s. a řeší záměr pokračovat v hornické činnosti dle nového plánu přípravy, otvírky a dobývání (dále jen POPD) na základě nového povolení hornické činnosti. V současné době probíhá na lomu Suchá hornická činnost dle plánu OPD povoleného rozhodnutím OBÚ v Sokolově č.j. 2663/I/511/Ing.Ct/Hr/97 ze dne 14.1.1997, do doby dosažení hranic schváleného POPD, na lomu Nová Ves dle rozhodnutí OBÚ v Sokolově č.j. 2250/I/Ing.Ct/Po/97 ze dne 11.12.1997. Nové povolení hornické činnosti bude představovat povolení dalších těžebních postupů v lomu Suchá severozápadním směrem, ukládání skrývkových a výklizových hmot na vnitřní výsypku ve vytěžených partiích lomu Suchá, a dále dosypání a urovnání vnitřních výsypek v lomu Nová Ves do nivelety s okolním terénem a rozšíření výsypky Chebská včetně dosypání do stanovených výškových úrovní a urovnání do nivelety s okolním terénem. Severní, východní a jižní hranice lomu Suchá zůstávají nezměněny, na severozápadě bude hranice těžby totožná s hranicí dobývacího prostoru (dále jen DP). Způsob provádění skrývkových prací, těžby suroviny, nakládání, dopravy a úpravy suroviny bude probíhat dosavadním způsobem.

K oznámení, které Obvodní báňský úřad v Sokolově posoudil z hlediska údajů souvisejících se zajištěním plnění příslušných ustanoveních zákona č. 44/1988 Sb., v platném znění, zákona č. 61/1988 Sb., v platném znění, a předpisů s nimi souvisejících (jedná se mimo jiné o ochranu nerostného bohatství a jeho hospodárného využívání, způsob těžby, způsob zakládání výklizů, způsob ukládání skrývkových hmot, způsob zpracování vytěžené suroviny, dopravu v prostoru dobývacího prostoru, důlní vody a jejich vypouštění, sanace a rekultivace ploch dotčených navrženou hornickou činností) nemá Obvodní báňský úřad v Sokolově námitek a připomínek.

Obvodní báňský úřad
Sokolov

Ing. Miloš Matz, Ph.D.
předseda úřadu



Krajský úřad Karlovarského kraje
Odbor ŽP a zemědělství
ZÁVODNÍ 353/88
360 21 Karlovy Vary - Dvory

Váš dopis ZN.: 4483/ZZ/08
ze dne: 2.1.2009

V Praze dne 20.1.2009
Č. j.: ČIL-5.1.2009/439-Č

Věc: Vyjádření k oznámení záměru Pokračování hornické činnosti na ložisku Nová Ves a Suchá v dobývacím prostoru Nová Ves u Křižovatky podle § 6 zákona č. 100/2001 Sb., ve znění pozdějších předpisů

K výše uvedené věci Ministerstvo zdravotnictví - Český inspektorát lázní a zřidel (dále jen ČIL) sděluje následující:

Lokalita se nachází v ochranném pásmu II. stupně IIB přírodních léčivých zdrojů lázeňského místa **Františkovy Lázně**.

K předložené dokumentaci oznámení záměru, kterou v prosinci 2008 vypracovala společnost Get s.r.o., Korunovační 29, 170 00 Praha pod zak.č. 07/60 **nená** Ministerstvo zdravotnictví - Český inspektorát lázní a zřidel **zásadní připomínky** s tím, že v zájmu ochrany přírodních léčivých zdrojů je nezbytné, aby byl kladen zvýšený důraz na oblast podzemních vod. Z hlediska ČIL není nutné, aby byl záměr posuzován dle zákona č. 100/2001 Sb.

Podmínky pro realizaci výše uvedeného záměru budou stanoveny v závazném stanovisku ČIL po předložení projektové dokumentace.

Doporučujeme realizaci tři monitorovacích vrtů – dvou do svrchního jílovitopísčitého (vildštejnského) souvrství a jednoho pod cypriské souvrství do spodního jílovitopísčitého souvrství s osazením měřicích stanic.

Pokračující hornická činnost nepřekročí kótu 420 m n.m.. Práce budou ukončené ve vildštejnském souvrství. Při zastížení cyprisového souvrství musí být těžební práce ihned zastaveny.

Toto vyjádření nenahrazuje závazné stanovisko, které Ministerstvo zdravotnictví jako ústřední orgán státní správy pro vyhledávání, ochranu a využívání přírodních léčivých





MINISTERSTVO ZDRAVOTNICTVÍ
ČESKÉ REPUBLIKY

zdrojů, přírodních léčebných lázní a zdrojů přírodních minerálních vod podle § 10 zákona č. 2/1969 Sb., o zřízení ministerstev a jiných ústředních orgánů státní správy ČR, ve znění pozdějších předpisů, vydává dle § 37 zákona č. 164/2001 Sb., o přírodních léčivých zdrojích, zdrojích přírodních minerálních vod, přírodních léčebných lázních a lázeňských místech a o změně některých souvisejících zákonů (lázeňský zákon), ve znění pozdějších předpisů.

MUDr. Lenka Hřebíková
pověřena řízením oddělení OZS/4 -
Český inspektorát lázní a zřídels



Karlovarský kraj Krajský úřad
Centrální podatelna



8000513599

Ev. č.: **1836/09**

Listy/příl.: 1/0

Došlo: 12.1.2009

Číslo jednací: *277/22/09*

**Krajský úřad Karlovy Vary
Odbor ŽP a Zemědělství
odd. Vod. hospodářství a havárií
Ing. Hana Hrajňohová Gillarová ,DiS.
Závodní 353/88
360 21 Karlovy Vary**

ve Františkových Lázních 9.1.2009

Věc: Vyjádření k Oznámení „Pokračování hornické činnosti na ložisku Nová Ves a Suchá v dobývacím prostoru Nová Ves u Křižovatky“

Ve smyslu § 6 odst. 4) zákona 100/2001 Sb. O posuzování vlivů na životní prostředí a o změně některých souvisejících zákonů ve znění platných předpisů, zasiláme písemné vyjádření k Oznámení záměru „Pokračování hornické činnosti na ložisku Nová Ves a Suchá v dobývacím prostoru Nová Ves u Křižovatky“ zveřejněnému Krajským úřadem Karlovarského kraje jako záměr KVK372.

Lázně Františkovy Lázně a.s. jsou ustanoveny Rozhodnutím Ministerstva zdravotnictví ČR Českým inspektorátem lázní a zřidel č.j. ČIL-442-15.7.1992 a ČIL-4.4.2000/15084 Správcem 23 zdrojů přírodních léčivých zdrojů minerálních vod

Vyjádření k záměru podáváme jako správce přírodních léčivých zdrojů a podnikatelský subjekt, který je ve zcela závislý na zachování množství a kvality jímaných minerálních vod a příjemného a kvalitního lázeňského prostředí.

Záměr je situován do prostoru ochranných pásem přírodních léčivých zdrojů lázeňského místa Františkovy Lázně stanovených Nařízením vlády ČR 152/1992 Sb., a to v pásmu IA – tedy uvnitř pásma s nejvyšší ochranou. Ochranná pásma byla stanovena za účelem zajištění ochrany struktury minerálních vod proti zásahům, které by mohly negativně ovlivnit z hlediska kvalitativního a kvantitativního tvorbu a oběh minerálních vod.

V předloženém oznámení se konstatuje, že vlivy na vody jsou malé akceptovatelné. Ve vztahu k minerálním vodám se uvádí, že kóta báze těžby garantuje, že do oběhu

minerálních vod nebude zasahováno. Přítoky minerálních vod oznámení připouští, ale nevýznamné, protože mineralizace důlní vody je nízká.

Na druhou stranu oznámení uvádí, že je prokázán výrazný vliv odvodnění v dosahu deprese až 0,5 km, voda v terciéru poklesá v důsledku těžby novoveských ložisek až o 12 m. Podle dřívějších zpráv však na lokalitě Nová Ves II byl ve vzdálenosti cca 500 m od těžby údajně zjištěn pokles ustálené hladiny podzemní vody za celé sledované období v intervalu cca 4 – 5 m – tj. dosah deprese může být i větší, než se v textu uvádí. Tomu odpovídají výsledky matematických simulací prováděných pro otvírku ložiska Mostek, provedené firmou ProGeo při posuzování vlivu na životní prostředí.

Žádná pravidelná sledování nejsou vlivu těžby na režim podzemních vod nemáme k dispozici, takže uváděné skutečnosti považujeme za poměrně závažné. V oznámení jsou citovány výsledky hydrogeologických studií, které se týkají výpočtů deprese vyvolané těžbou, avšak podrobnosti chybí. Není zřejmé, na základě jakých údajů byly výpočty provedeny.

Podle našich informací vliv těžby na režim podzemních vod mělkého a zejména hlubokého oběhu dosud sledován nebyl, snad s výjimkou běžných revizních sledování vývěrů minerálních vod v lomech semestrální komisi v polovině osmdesátých let minulého století. Těchto revizí jsem se jako zástupce lázní zúčastňoval a je mi tak známé, že v lomu Nová Ves k výtokům minerálních vod docházelo.

Argument oznámení, o prokázaném mizivém přítoku minerálních vod do těženy na základě nízké mineralizaci důlních vod je nemístný, protože podíl prosté podzemní vody a vody srážkové je v lomech příliš vysoký, než aby i větší přítok mineralizovaných vod z podloží výslednou mineralizaci ovlivnil. To platí také o obsahu rozpuštěného oxidu uhličitého.

Aby vliv případného přítoku minerální vody na prosté podzemní vody a vody srážkové byl pozorovatelný, musely by přitékat minimálně litry za vteřinu, aby se to nějak na zvýšení projevilo. V Oznámení se neřeší vůbec odplynění sekundárních akumulací plynu v nadloží cyprisových vrstev (a případný pokles tlaků), jak uvádí v závěrečné zprávě o plynových poměrech v chebská pánvi Pazdera v roce 1985. Tento autor uvádí, že těžba jílu je možná za odborného dohledu.

Redukce monitorování na sledování kumulativního množství odčerpávané důlní vody a obsahu síranů má z pohledu možného posouzení vlivu těžby na režim struktur proplyněných podzemních vod hlubšího oběhu minimální výpovědní hodnotu. Snížení hladiny mělkých podzemních vod může vést nejen k odplynění terciárních akumulací plynu v nadloží cyprisových jílovců, a k usnadnění migrace fluid z podloží tohoto souvrství, které plní částečně funkci izolátoru pro napjatý obzor proplyněných minerálních vod.

Odvodnění a odplynění vildštejnských vrstev může v důsledku usnadnit migraci proplyněných fluid po tektonických dislokacích v důsledku ztráty protitlaku a to nejen

v otevřené lomové jámě, ale i v dosahu depresního kužele, kde bude dosaženo většího snížení. Celkový ovlivněný prostor tak může v nejméně příznivém případě dosáhnout i několika kilometrů čtverečných. Při existenci dalších těžných ložisek v centrální části chebské pánve a při návrzích na otvírku dalších (Skalná V, Mostek) může jít o vlivy s dlouhodobými projevy, které není možné kvalifikovaně stanovit.

Dosud nebyl vliv těžby na režim proplyněných zvodní nijak sledován. Vzhledem k dlouhodobým negativním trendům na zdrojích minerálních vod využívaných naší společností považujeme nápravu tohoto stavu za potřebnou.

Požadujeme proto realizaci tří monitorovacích vrtů – dvou do svrchního jílovitopísčitého souvrství a jednoho pod cyprisové souvrství do spodního jílovito písčitého souvrství s osazením měřících stanic a to s odvolávkou na výsledky práce Pazdery.

(Tento požadavek uplatňujeme i u dalších nárokových záměrů, které jsou v současné době posuzovány v procesech EIA – Mostek a Skalná V).

Za předpokladu, že tento požadavek bude jako závazný uveden v závěrech zjišťovacího řízení, nepožadujeme zpracování dokumentace. Pokud nebude požadavek uplatněn, požadujeme pokračovat v procesu posuzování záměru na životní prostředí.

za Lázně Františkovy Lázně a.s.

Ing. Marian Mackovič
ředitel SPLZaB

(Správa přírodních léčivých zdrojů a balneoprovozů)



Na vědomí : MZD-ČIL Praha
Ing. Vladimír Procházka